



定例ツーリング予定



参加希望は**ツーリングお誘い掲示板「11月定例ツーリング」**に記入願います。

日時

平成23年11月27日(日曜日)

当日午前6時30分発表 出発地名古屋西部午前中の降水確率が40%以上の場合は中止とします。

このページにリンクされている天気予報をご参照ください。

中止の際は、午前7時までにホームページの掲示板にもその旨書き込みいたします。

集合場所

道の駅[瀬戸しなの]

<http://www.setoshinano.jp/>

午前9時集合

目的地

茶臼山高原

愛知県北設楽郡豊根村坂宇場字御所平70-185

コース

P210 ~ R248 ~ P387 ~ P66 ~ R418 (計36.6km)

道の駅[らっせいみさとそばの郷]にて休憩

岐阜県恵那市三郷町佐々良木1461-1

R418 ~ P412 ~ P68 ~ P62/白川街道 ~ R26/白川街道(フリー走行) (計59.8km)

道の駅[茶の里 東白川]にて休憩

岐阜県加茂郡東白川村越原1061

R256 ~ R153/三州街道 (計74.5km)

井々恋 グルメ館 (どんどんこい)にて昼食

長野県飯田市三日市場1179

自由に選べる 半井 + 半井セット」

井とそば、うどん、天ざるそば等の組み合わせる 半井 + 半麺セット」

他に 大井 + 半麺セット」 半井 + 大麺セット」等、

沢山の組み合わせがお楽しみ頂けます。

P233 ~ R151 ~ P506 (計53.0km)

茶臼山高原にて休憩

愛知県北設楽郡豊根村坂宇場字御所平70-185

P507/茶臼山高原道路(フリー走行) ~ P80 ~ R153 (計31.3km)

SILKROAD -シルクロード- にて解散/反省会

愛知県豊田市小田木町川入5 - 5

「遠足のしおり」は [こちら](#)(往復)

印刷する際は、各プリンターの「集約して印刷」や
「4up」などの縮小印刷機能を使用した方が良いでしょう

「HAYOO!ドライブ」のルートは[こちら](#)

その他

天候や工事及び渋滞など事情により、コース、目的地変更することがあります。

今後の予定

12月25日 定例ツーリング [伊良湖]方面 予定



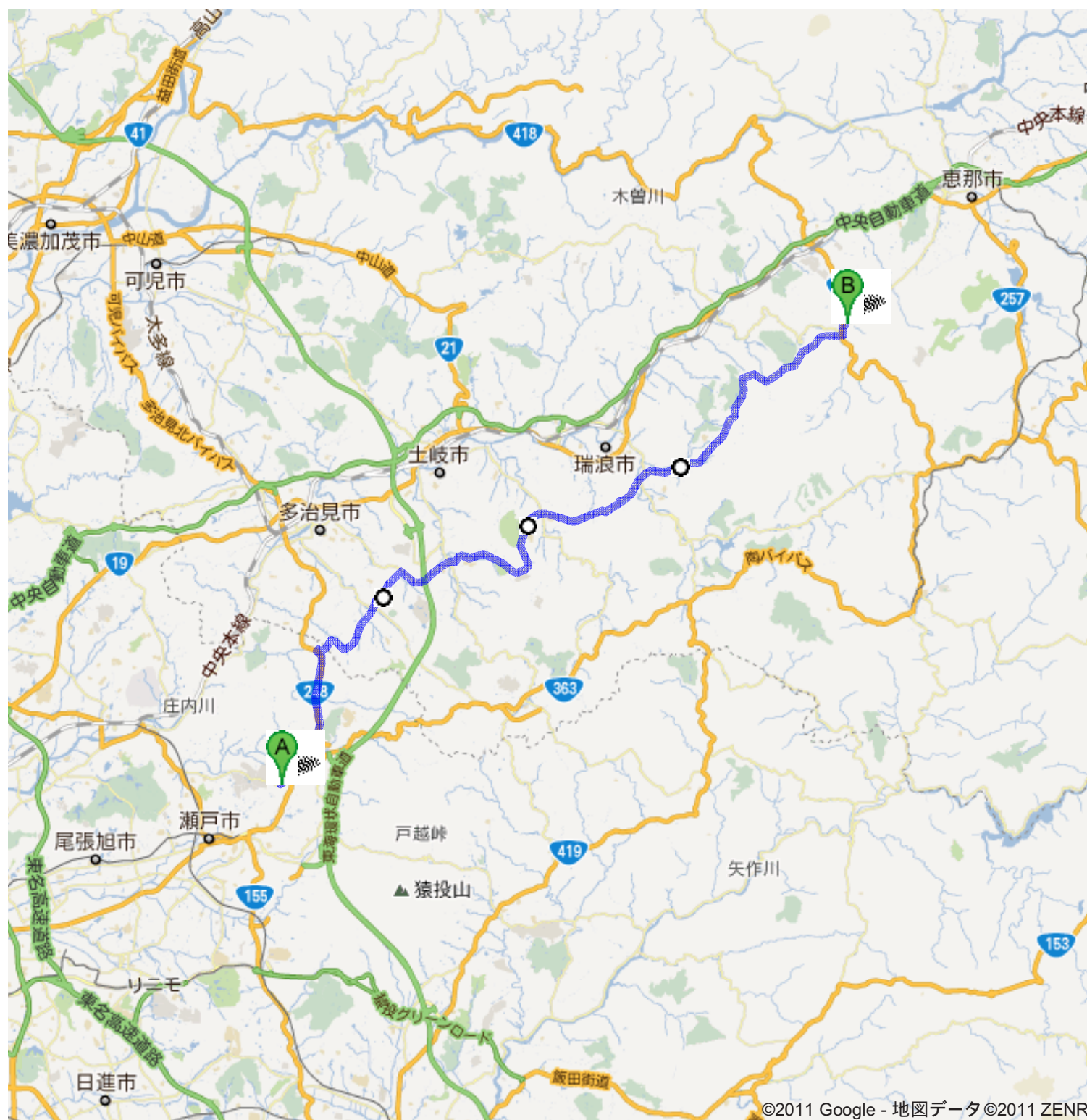


岐阜県恵那市三郷町佐々良木 1461-1 までのルート

36.6 km - 約 1時間24分

A) 集合 道の駅[瀬戸しなの]

B) 道の駅[そばの郷 らっせいみさと]





道の駅瀬戸しなの (株)

〒480-1207 愛知県瀬戸市品野町 1丁目 126
- 1 - 0561-41-3900



1. 県道210号線 を東に進む
約 2分

650 m進む
合計 650 m



2. 左折して国道248号線に入る
約 10分

5.5 km進む
合計 6.1 km



3. 右折して 県道387号線 に向かう
約 3分

850 m進む
合計 7.0 km



4. 平園南 (交差点) を右折して 県道387号線 に入る
約 14分

4.6 km進む
合計 11.6 km



5. 下石西 (交差点) を右折して 県道66号線 に入る
約 28分

13.0 km進む
合計 24.6 km



6. 小里 (交差点) で県道20号線へ進む
約 1分

350 m進む
合計 24.9 km



7. 下小里 (交差点) で県道66号線へ進む
約 23分

11.0 km進む
合計 35.9 km



8. 佐々良木橋東 (交差点) を左折して 国道418号線 に入る
約 1分

400 m進む
合計 36.3 km



9. 右折する

110 m進む
合計 36.4 km



10. 左折する
約 2分

130 m進む
合計 36.6 km



岐阜県恵那市三郷町佐々良木 1461-1





駅内案内

そばうち体験道場

農産物直売所

おみやげ広場

レストラン

交通のご案内

お問い合わせ



特産物販売コーナー



特産物販売コーナー

地元で収穫したり、加工したここでもしか手に入らない品物をそろえています。懐かしいものや素朴なものを多く取り入れています

営業時間 朝9時～午後7時まで(冬期は午後6時まで)



おすすめ商品】

鬼まんじゅう (1ヶ 250円)

もちもちとした食感の、ここにしかない一品です。

地元産 そば粉
国内産 小麦粉
千葉産 紅あずき



からすみ (1本 360円)

昔ながらのおばあちゃんのからすみです。保存料は使用しておりませんので、安心・安全にお召し上がりいただけます。



ファストフードコーナー

おすすめ商品】

フルーツソフト

生のフルーツをその場でブレンド
(ブルーベリー・マンゴー・白桃)



道の駅 らっせいみさと そばの郷

駅内案内

そばうち体験道場

農産物直売所

おみやげ広場

レストラン

交通のご案内

お問い合わせ



交通のご案内



自動車でお越しの場合

中央自動車道恵那ICから
(主)多治見恵那線(県道66号線)を南西へ7 km、約10分
瑞浪市方面より国道19号線
を東進し、国道418号線を
南に4 km、約10分
国道418号線との交差点角

施設概要
駐車場37台、24時間使用可能公衆
トイレ、公衆電話、道路情報提供マ
ルチビジョン、特産物販売コーナ
ー、農産物直売所、緑地広場



道の駅らっせいみさと そばの郷

岐阜県恵那市三郷町佐々良木1461-1
0573-28-3310

営業時間/9:00 ~ 19:00

定休日/毎週月曜日(祝祭日の場合は翌月)

駅名の由来

そばの郷

農業振興基本計画で、「そばによる地域振興計画」を打ち立て「そばの郷」づくりを目指したことにあります。

らっせい

寄らっせい、見らっせい、食べらっせいなど地元三郷地区で昔言葉として「らっせい」の語尾があります。この言葉はもてなしの温かい言葉です。

みさと

地元の地名である、三郷。

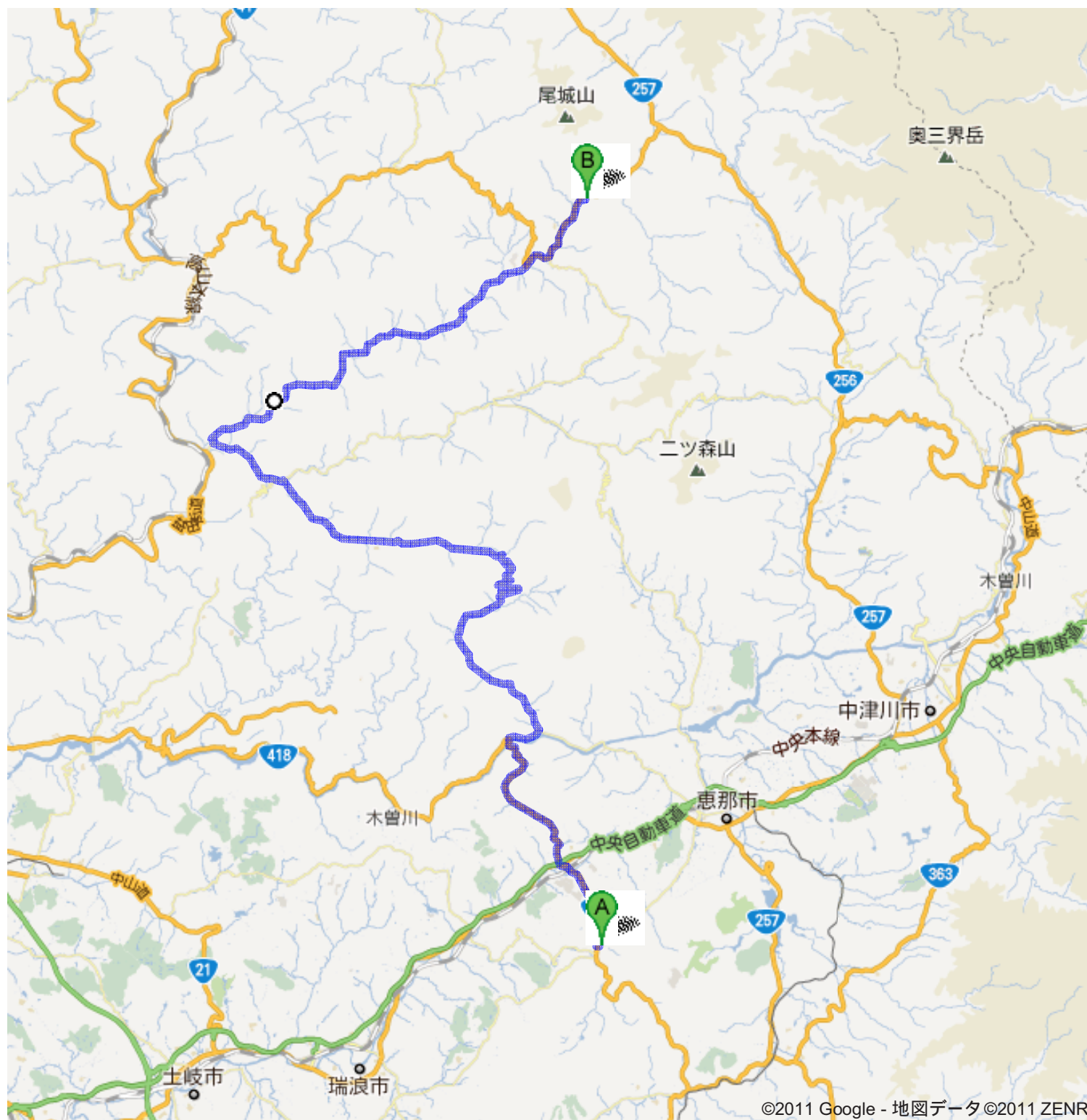


岐阜県加茂郡東白川村越原 1061 までのルート

59.8 km - 約 2時間2分

A)道の駅[そばの郷 らっせいみさと]

B)道の駅[茶の里 東白川]





岐阜県恵那市三郷町佐々良木 1461-1



- | | |
|------------------|---------------------|
| 1. 南西に進む
約 2分 | 130 m進む
合計 130 m |
|------------------|---------------------|



- | | |
|-----------------------------|---------------------|
| 2. 右折して 国道418号線 に向かう | 110 m進む
合計 250 m |
|-----------------------------|---------------------|



- | | |
|------------------------------------|-----------------------|
| 3. 右折して 国道418号線 に入る
約 8分 | 4.1 km進む
合計 4.3 km |
|------------------------------------|-----------------------|



- | | |
|---|------------------------|
| 4. 右折してそのまま 国道418号線 を進む
約 13分 | 7.3 km進む
合計 11.6 km |
|---|------------------------|



- | | |
|------------------------------------|------------------------|
| 5. 右折して 県道412号線 に入る
約 3分 | 1.3 km進む
合計 13.0 km |
|------------------------------------|------------------------|



- | | |
|---|-------------------------|
| 6. 河合 (交差点) を左折して 県道68号線 に入る
約 45分 | 22.5 km進む
合計 35.4 km |
|---|-------------------------|



- | | |
|---------------------------------------|------------------------|
| 7. 左折してそのまま 県道68号線 を進む
約 8分 | 3.5 km進む
合計 38.9 km |
|---------------------------------------|------------------------|



- | | |
|---|-----------------------|
| 8. 河岐トンネル北 (交差点) を右折して 県道62号線 に入る
約 1分 | 240 m進む
合計 39.2 km |
|---|-----------------------|



- | | |
|--|------------------------|
| 9. 右折して 白川街道/県道62号線 に入る
約 3分 | 1.5 km進む
合計 40.6 km |
|--|------------------------|



- | | |
|--|-------------------------|
| 10. 左折してそのまま 白川街道/県道62号線 を進む
そのまま 白川街道 を進む
約 37分 | 18.8 km進む
合計 59.4 km |
|--|-------------------------|



- | | |
|------------------|-----------------------|
| 11. 右折する
約 1分 | 280 m進む
合計 59.7 km |
|------------------|-----------------------|



- | | |
|------------------|----------------------|
| 12. 左折する
約 1分 | 64 m進む
合計 59.8 km |
|------------------|----------------------|



岐阜県加茂郡東白川村越原 1061-1



トップへもどる>いいもの見つけ隊バックナンバー>vol.061 「ひんやりデザート」特集>東白川道の駅 茶の里会館

ひんやりデザート特集

地元でも密かに人気のある冷たいデザートたちを集めてみました！

いいもの見つけ隊vol.61

●恵那寿や

●グリーンアウル

●道の駅加子母

●**茶の里東白川**

●ふるや



東白川道の駅 茶の里会館内 又一村

まるごとブルーベリーソフト

価格...280円

食べられる期間...6月末～11月頃まで

1粒がとて大きく！甘い！東白川産ブルーベリーで作ったブルーベリーペーストが入った大人気のソフトクリームです。トッピングのブルーベリーも楽しめる季節限定のソフトです。

その年収穫分のブルーベリーペーストがなくなったら終了です。
ピン入りペースト(¥1,200)なども出来上がり次第、販売予定です。

抹茶ソフト

価格...300円 ミニ...200円

食べられる期間...通年

店内に香るお茶の香りとマッチした、食べる抹茶のソフトクリーム。濃い抹茶入りで見た目も鮮やか。
バニラとのミックスも人気です。
ここに立ち寄るほとんどのお客様が食べています。





店長さんから

地元の東白川村産コシヒカリと、地元産手作り味噌の五平餅が自慢です。
だんごは2個とちょっとめずらしい。
濃い目の味噌だれとつぶつぶ感を残したごはんは”もう1本食べた”くなってしまうかも。

特産のお茶はお土産などにご好評いただいております。

地元産素材を使った豊富なメニューで安らいでください。

[staff Blog](#)でもご紹介しています！



ほっと休憩できる道の駅です。



東白川道の駅 茶の里会館内 又一村DATA

〒509-1301 岐阜県加茂郡東白川村越原1061

【電話】0574-78-3123

【FAX】0574-78-3139

【E-mail】info@cha22.jp

【URL】<http://www.cha22.com/>

【営業時間】am9:30 ~ pm5:00

【定休日】月曜日(祝日の場合は翌日休業)

【店内席】あり

画像・文章の無断転載・複製は堅くお断りいたしますcopyright © 2002-2011 (株)メガ・トレンド All rights reserved.

掲載している情報は、取材当時または最終更新日当時のものです。掲載先の都合・時間の経過により内容が変化することがございますことをあらかじめご理解、ご了承の上ご利用下さい。詳細は掲載されている店舗・施設へ直接お問合せ下さい。

info@nakatsugawa.info いいもの見つけ隊vol.061 (2008.7.9)

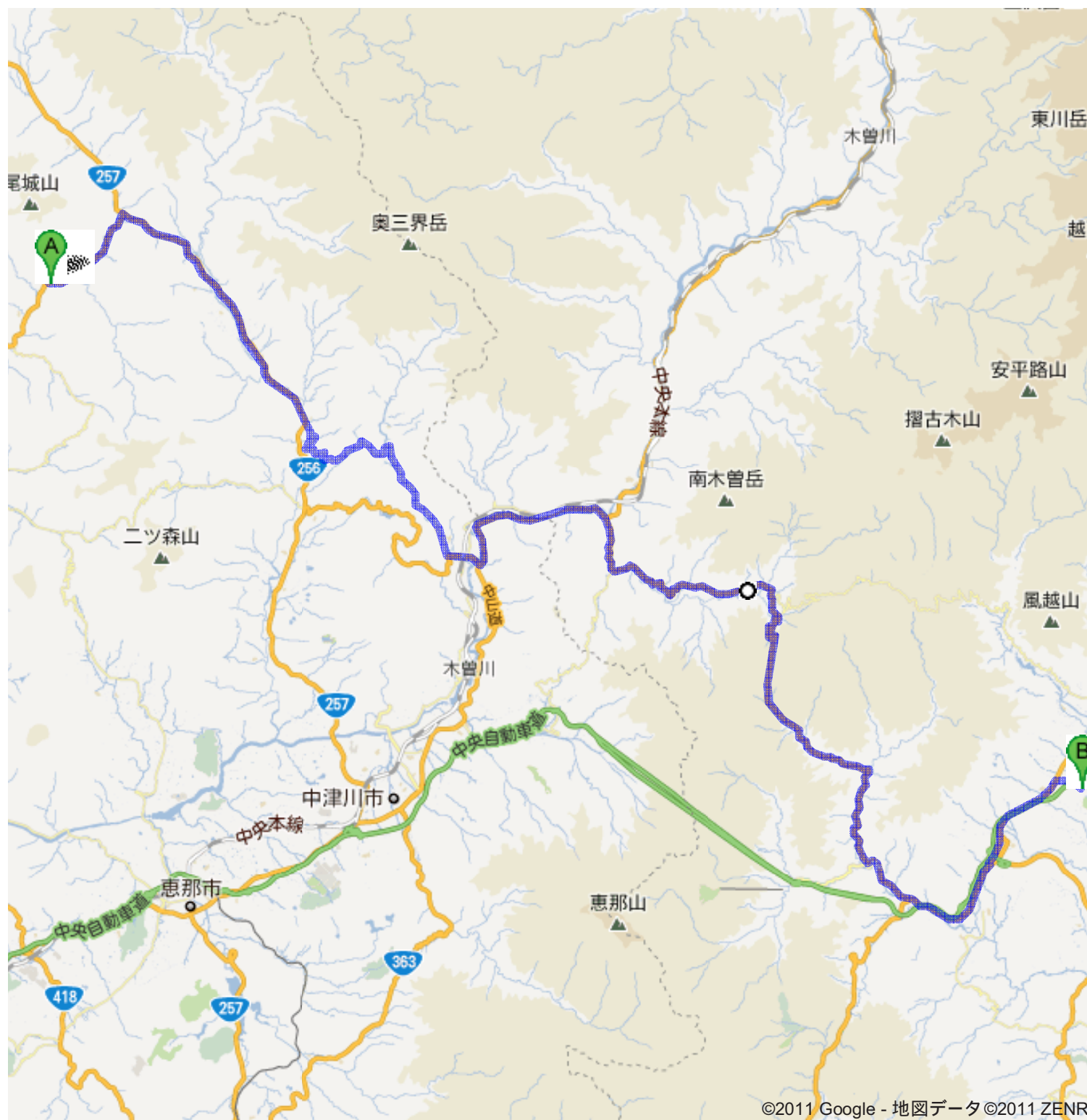


長野県飯田市三日市場 1179 までのルート

74.5 km - 約 2時間13分

A)道の駅[茶の里 東白川]

B) 《モンチ》井々恋 グルメ館 (どんどんこい)





茶の里東白川



1. 白川街道/国道256号線 を東に進む
そのまま 国道256号線 を進む
約 8分

4.4 km進む
合計 4.4 km

2. 万賀 (交差点) を右折してそのまま 国道256号線 を進む
約 20分

11.5 km進む
合計 15.9 km

3. 田瀬 (交差点) を左折して 県道3号線 に入る
約 24分

11.6 km進む
合計 27.5 km

4. 国道256号線を進む
約 3分

1.4 km進む
合計 28.9 km

5. 弥栄橋 (交差点) を左折して 中山道/国道19号線 に入る
約 10分

7.0 km進む
合計 35.9 km

6. 右折して国道256号線に入る
約 37分

21.4 km進む
合計 57.3 km

7. 右折してそのまま 国道256号線 を進む
約 12分

7.0 km進む
合計 64.2 km

8. 左折して三州街道/国道153号線に入る
約 7分

4.3 km進む
合計 68.5 km

9. 分岐点を右方向に進む

350 m進む
合計 68.9 km

10. 七久里 (交差点) を左折して 三州街道/国道153号線 に向かう

74 m進む
合計 68.9 km

11. 三州街道/国道153号線 を直進する
約 2分

1.2 km進む
合計 70.1 km

12. 山本東平 (交差点) を左折してそのまま 三州街道/国道153号線 を進む
約 5分

3.3 km進む
合計 73.4 km

13. 右折する
約 4分

1.0 km進む
合計 74.4 km

14. 三日市場 (交差点) を右折する

80 m進む
合計 74.5 km

長野県飯田市三日市場 1179



ルートおよびその他の情報は参考情報としてご利用ください。実際の状況は、混雑具合や工事、天候等の影響を受けることがあります。移動時は実際の標識や案内板等に従ってください。Google乗換案内は、JR各社や私鉄、地下鉄の節電・災害特別ダイヤへの対応を開始しています(一部)。特別編成ダイヤは随時変更されている可能性があります。最新情報はJR、私鉄各社のホームページ等をご確認ください。

地図データ©2011 ZENRIN

井々恋



新着情報

新着情報 こだわり お料理 メディア取材 フランチャイズ リンク 会社概要

TOP >> 新着情報 >> 新メニュー

新 井 料

広がる「うまい」の歓び



信州味噌かつ丼 819円

ここ信州の大自然の元で作上げられた信州味噌に飯田名産のおいしいりんごとハチミツを加え、じっくり時間をかけて作った当店オリジナルの味噌かつ丼です。この機会にどうぞおためしください。



ねぎぶた丼 819円

新鮮でみずみずしいキャベツの千切りと特製だれで振付けした豚の生姜焼きの上にたっぷりの白髪ねぎが絶妙なバランスです。是非一度おためしください。

＋半額セット(海老天うどん、海老天そば、天ざるそば) **1,239円**



博多より直送の蝦太子を入れました。手羽先明太 **420円**
よく冷えたビールとの相性はぴったりです。

先月の 井 ランキング

- 第1位・・・びっくり大海老天丼
- 第2位・・・海の親子丼
- 第3位・・・カツ丼
- 第4位・・・天丼
- 第5位・・・焼肉丼

(c)2007 All Rights Reserved どんぶりレストラン井々恋グルメ館.

〒395-0155 長野県飯田市三日市場1179

[MAP](#)

TEL 0265-25-4490 FAX 0265-25-5351

南信州 飯田市 井,定食,うどん,そば,スパゲティー

～井いろいろ47種類～

井々恋 グルメ館 (どんどんこい)

テレビ信州「ゆうがたGet!」で話題になったどんぶり専門店です。



最後の調味料「笑顔」が味を更に美味しくする様、努力しています。一食、一食を大切に調理します。

「メニューに恋して…。おいしさ愛して…。」「ちょっと足をのばせば、花の似合う小さなレストラン。」「そして…選ぶのは貴方…。」「そんなキャッチフレーズのもと、そんな夢を見つづけて20年目を迎え、ますます好評なメニュー展開をしています。

- * 井を中心に麺類、スパゲティー、定食ランチと豊富なメニューはお客様が選ぶのに苦労するほどです。
- * 宴会も50名対応の和室をそなえ、フロアーもゆったりできる様になりました。



心のこもったサービスと笑顔で私たちが接客させていただきます。



【バースディパフェ】
お誕生日にご来店頂くとメニューにはないオリジナルパフェをプレゼント!!
誕生日を証明できるものをご持参下さい(免許証、保険証、生徒手帳など)



びっくり大海老丼

¥1,260

20cm級の大きな海老がドーンと3本!!この他にびっくり大海老フライ丼やびっくり大海老フライ定食などがあり、ボリュームも満点です。



三色丼

¥1,365

まぐろ、かに、いくら三拍子の丼。口の中で踊りだすそれはまるで北のワルツ。絶妙なハーモニーをお楽しみ下さい。

井々恋のお持ち帰りメニュー

丼物 ¥682～
お弁当 ¥851～

郵便番号：395-0155

所在地：長野県飯田市三日市場1179

電話番号：0265-25-4490

FAX番号：0265-25-5351

HP：[お店のHPへ](#)

最寄の駅：

インター：中央道・飯田インターから車5分

送迎：ご相談

駐車台数：20台

客席：テーブル60席、お座敷54席

部屋：

定休日：月曜日の夜のみ、祝日は営業致します。

火～日曜日 昼11:00～14:30 夜17:00～24:00
営業時間：

月曜日 11:00～14:00

※火曜日は通常営業、




指定の地点 までのルート

53.0 km - 約 1時間41分









A) 《ランチ》井々恋 グルメ館 (どんどんこい)


B) 茶臼山高原



 長野県飯田市三日市場 1179



- | | |
|---|-------------------------|
| 1. 南に進む
約 2分 | 900 m進む
合計 900 m |
|  2. 下中村 (交差点) を左折して 県道233号線 に入る
約 8分 | 3.2 km進む
合計 4.1 km |
|  3. 上川路 (交差点) を右折して 遠州街道/国道151号線 に入る
約 6分 | 3.0 km進む
合計 7.1 km |
|  4. 大明神原 (交差点) を右折してそのまま 遠州街道/国道151号線 を進む
そのまま 国道151号線 を進む
約 1時間10分 | 40.1 km進む
合計 47.2 km |
|  5. 右折して 県道506号線 に入る
約 10分 | 4.9 km進む
合計 52.1 km |
|  6. 左折してそのまま 県道506号線 を進む | 200 m進む
合計 52.3 km |
|  7. 左折してそのまま 県道506号線 を進む | 280 m進む
合計 52.6 km |
|  8. 右折する
約 1分 | 76 m進む
合計 52.6 km |
|  9. 左折する
約 2分 | 350 m進む
合計 53.0 km |

 指定の地点



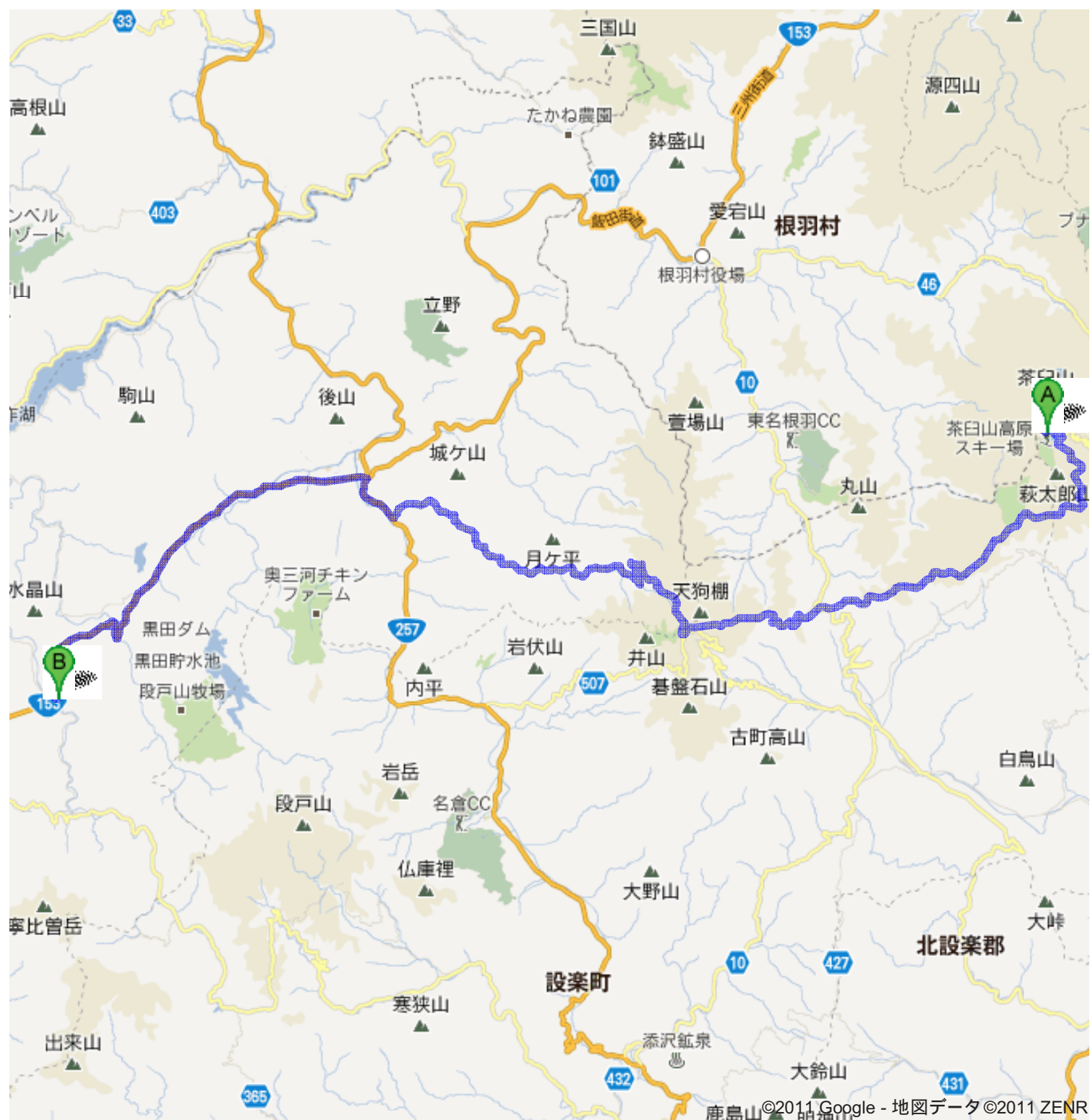
ルートおよびその他の情報は参考情報としてご利用ください。実際の状況は、混雑具合や工事、天候等の影響を受けることがあります。移動時は実際の標識や案内板等に従ってください。Google乗換案内は、JR各社や私鉄、地下鉄の節電・災害特別ダイヤへの対応を開始しています（一部）。特別編成ダイヤは随時変更されている可能性があります。最新情報はJR、私鉄各社のホームページ等をご確認ください。

地図データ©2011 ZENRIN



A)茶臼山高原

B) 解散》シルクロード





指定の地点



1. 北東に進む
約 2分

350 m進む
合計 350 m



2. 右折して 県道506号線 に向かう

76 m進む
合計 450 m



3. 右折して県道506号線に入る
約 2分

190 m進む
合計 600 m



4. 左折して茶臼山高原道路/県道507号線に入る
約 23分

11.2 km進む
合計 11.8 km



5. 斜め左に折れてそのまま 茶臼山高原道路/県道507号線 を進む
約 1分

110 m進む
合計 12.0 km



6. 斜め右に折れてそのまま 茶臼山高原道路/県道507号線 を進む
約 1分

220 m進む
合計 12.2 km



7. 左折して県道80号線に入る
約 4分

1.9 km進む
合計 14.1 km



8. 左折してそのまま 県道80号線 を進む
約 14分

6.9 km進む
合計 21.0 km



9. 右折して国道257号線に入る
約 3分

1.1 km進む
合計 22.1 km



10. 稲武町(交差点)を左折して 飯田街道/国道153号線 に入る
約 10分

6.5 km進む
合計 28.6 km



11. 右折してそのまま 飯田街道/国道153号線 を進む
約 4分

2.7 km進む
合計 31.3 km



愛知県豊田市小田木町川入



ルートおよびその他の情報は参考情報としてご利用ください。実際の状況は、混雑具合や工事、天候等の影響を受けることがあります。移動時は実際の標識や案内板等に従ってください。Google乗換案内は、JR各社や私鉄、地下鉄の節電・災害特別ダイヤへの対応を開始しています(一部)。特別編成ダイヤは随時変更されている可能性があります。最新情報はJR、私鉄各社のホームページ等をご確認ください。

地図データ©2011 ZENRIN

SILK ROAD

大自然に囲まれた、憩いの喫茶店

愛知県豊田市小田木町川入5-5

TEL 0565-82-3588 FAX 0565-82-3245



シルクロードへようこそ!

当店お奨めのコーヒーは、豊富なミネラルを含んだ湧き水でできております。

(国道153号線伊勢神トンネルが目標です)

| HOME | SITEMAP |

infomation

..... 当店のご案内

>> トップページ

>> MENU

>> LINK

>>

>>

>>

>> マスターオススメ

>> biker's

>> お問い合わせ

>> **What's New**

マスターのブログ
是非、お立ち寄りください



大自然の山々に囲まれたお店で
癒しのひとときを



おすすめ

当店のお奨めのコーヒーは、豊富なミネラルを含んだ湧き水でできております。

日曜、祝日を除く営業日は日替わりランチがお奨めです。

洋食あり、和食あり、中華ありでバラエティーに富み、値段もお手ごろな720円！コーヒーがついたセットで870円です。

当店は、ツーリングやドライブの休憩場所として最適です。

ゆったりとした店内で、長時間の運転で疲れた体を癒してください.....

皆様のご来店を、心よりお待ちしております。

当店の店内です。4人掛けの広いテーブルが5つ窓際あり、自然を眺めることができます。真中には6人がけの大きなテーブルが2つあります。



住所

愛知県豊田市小田木町川入5-5
 (国道153号線伊勢神トンネル目標)
 TEL 0565 82-3588
 FAX 0565 82-3245

営業時間 午前7:00～午後6:30
 (ラストオーダー 午後6:00)

定休日 水、木曜日

モーニングサービス

午前7:00～午前10:00 (平日のみ)

トースト、ゆで卵付

平日 モーニングセット

380円の飲み物と「オムレツ、サラダ、トースト(バター、ジャム、小倉の内一つ)ウインナー」とセットで、620円

【日曜、祝日モーニングセット】をご用意いたしております。230円or280円UP

ランチタイムサービス

日替りランチ (平日のみ) ¥20円 (セット) ¥70円

安全運転、お願いします

国道153号線では、バイクの事故が多発しています。
 GW中もライダーの死亡事故が発生しました。
 くれぐれも無理な追い越し等は止めましょう!

2011年 9月						
Sun	Mon	Tue	Wed	Thu	Fri	Sat
				01 定休日	02	03
04	05	06	07 定休日	08 定休日	09	10
11	12	13	14 定休日	15 定休日	16	17
18	19	20	21 定休日	22 定休日	23	24
25	26	27	28 定休日	29 定休日	30	
2011年 10月						
Sun	Mon	Tue	Wed	Thu	Fri	Sat
						01
02	03	04	05	06	07	08